

HOTĂRÂRE CONSILIUL LOCAL

Referitoare la: aprobarea actualizării Statutului Unității Administrative Teritoriale al Comunei Călui, Județul Olt

Având în vedere:

- Contractul de achiziție nr. 5215/16.08.2022 referitor la: Servicii privind elaborarea Strategiei de Dezvoltare Locală a Comunei Călui, Județul Olt pentru perioada 2022 – 2027, Statutului Unității Administrative Teritoriale Comuna Călui, Județul Olt, Strategiei de Dezvoltare a Serviciilor Sociale a Comunei Călui, Județul Olt și a Documentației aferente privind aplicarea prevederilor Strategiei Naționale Anticorupție 2021 – 2025;
- prevederile art.121 din Constituția României;
- prevederile art.7 din Legea Nr.287/2009 privind Codul Civil;
- prevederile Ordinului Nr. 25 din 14 ianuarie 2021 pentru aprobarea modelului orientativ al statutului unității administrativ-teritoriale, precum și a modelului orientativ al regulamentului de organizare și funcționare a consiliului local;
- prevederile art.104 și art.129, alin.(2), lit.a) , alin.(3), lit.a), alin.(7), lit.s) din O.U.G. 57/2019 privind Codul Administrativ cu modificările și completările ulterioare;
- prevederile Legii 24/2000 privind normele de tehnică legislativă pentru elaborarea actelor normative;
- prevederile art. 3 , art.4 și art.6 din Carta Europeană a autonomiei locale, adoptată la Strasbourg pe 15 octombrie 1985, ratificată prin Legea nr.199/1997;
- raportul compartimentului de specialitate nr.62/24.03.2023;
- referatul de aprobare al Primarului Comunei Călui nr.63/24.03.2023;
- prevederile Legii nr.52/2003 privind transparența decizională în administrația publică.
- proiectul de hotărâre nr.16/24.03.2023;
- adresa Comisiei de specialitate nr. 14/31.03.2023;
- avizul favorabil al Comisiei de specialitate a Consiliului Local Călui nr.76/31.03.2023;

În baza art. 196 alin (1), lit a) și art.197 din O.U.G. 57/2019, privind Codul Administrativ, cu modificările și completările ulterioare, **Consiliul Local al Comunei Călui adoptă următoarea,**

HOTĂRÂRE

Art.1. Se aprobă “ Statutul Unității Administrativ Teritoriale al Comunei Căluș, Județul Olt ”, conform anexei nr.1, parte integrantă din prezenta hotărâre.

Art.2. Prevederile prezentei Hotărâri vor fi duse la îndeplinire de dl. Rotaru Sorin Nicușor, primarul Comunei Căluș, Județul Olt, precum și de aparatul de specialitate din subordinea Primarului.

Art.3. Secretarul General al Comunei Căluș, va comunica prezenta Hotărâre, Primarului Comunei Căluș, Compartimentelor din cadrul aparatului de specialitate, Instituției Prefectului Județului Olt în vederea exercitării controlului de legalitate, cetățenilor Comunei Căluș spre informare prin afișare publică, cât și pe pagina de internet.



NR. 16/31.03.2023



SECRETAR GENERAL AL COMUNEI CĂLUȘ
GHINDEANU DIANA LAURA

Prezenta Hotărâre a fost adoptată cu 9 voturi pentru, 0 abțineri, 0 împotriva. La lucrările Ședinței Ordinare au participat 9 consilieri locali din cei 9 consilieri aleși.

PROCEDURI OBLIGATORII ULTERIOARE ADOPTĂRII HOTĂRÂRII CONSILIULUI LOCAL NR.16/31.03.2023			
Nr. crt.	Operațiuni efectuate	Data ZZ/LL/AN	Semnătura persoanei responsabile să efectueze procedura
0	1	2	3
1	Adoptarea hotărârii^1) s-a făcut cu majoritate o simplă 0 absolută x calificată^2	31/03/2023	
2	Comunicarea către primar^2)	31/03/2023	
3	Comunicarea către prefectul județului^3)	03/04/2023	

4	Aducerea la cunoștința publică ⁴ +5)	10/04/2023	
5	Comunicarea, numai în cazul celei cu caracter individual ⁴ +5)		
6	Hotărârea devine obligatorie ⁶ sau produce efecte juridice ⁷ , după caz	10/04/2023	

Statutul Unității Administrativ Teritoriale Comuna Călui Județul Olt

Capitolul I Prezentarea generală a unității administrativ-teritoriale

Art. 1

(1) Comuna Călui este unitatea administrativ-teritorială din județul Olt cu personalitate juridică de drept public, cu capacitate juridică deplină și patrimoniu propriu.

(2) Unitatea administrativ-teritorială Comuna Călui are sediul social în Comuna Călui, județul Olt la adresa: strada Învățător Ilie Popescu, nr. 5, precum și codul de înregistrare fiscală 16560225.

Art. 2

(1) Comuna Călui, județul Olt are reședința în satul Călui.

(2) Comuna Călui, județul Olt se delimitează din punct de vedere teritorial de:

- comuna Iancu Jianu - la nord
- comuna Morunglav - la est
- comuna Oboga – la sud
- comuna Găvănești – la sud-vest
- comuna Dobrețu – la nord-vest

(3) Comuna Călui, județul Olt are în componență un număr de 2 sate, care sunt amplasate după cum urmează:

- Călui – reședința comunei – amplasat pe drumul județean DJ643, care îl leagă de orașul Balș
- Gura Căluu – amplasat pe drumul comunal DC9

(4) Rangul Comunei Călui, stabilit potrivit prevederilor Legii nr. 351/2001 privind Aprobarea planului de amenajare a teritoriului național – Secțiunea a IV-a – rețeaua de localități, este următorul:

- satul Călui – satul de reședință = rang IV
- satul Gura Căluu = rang V

(5) Prezentarea grafică și descriptivă, respectiv suprafețele intravilanului și extravilanului pe fiecare dintre localitățile menționate la alin. (3) sunt prevăzute în anexa nr. 1 la prezentul statut.

Art. 3

(1) Comuna Călui, județul Olt dispune de o rețea hidrografică formată din: râuri, pârauri, bălți.

(2) Pe teritoriul Comunei Călui, județul Olt, se regăsesc o floră și faună diverse.

(3) Comuna Călui, județul Olt dispune de o mare diversitate de soluri.

(4) Denumirea râurilor, pâraurilor, izvoarelor, denumirea faunei și florei, denumirea solurilor de pe raza teritorială a Comunei Călui, județul Olt se regăsesc în anexa nr. 2 la prezentul statut.

Art. 4

(1) Comuna Călui, județul Olt s-a înființat în anul 2004 în baza Legii nr.84 privind înființarea unor comune.

(2) Prima atestare documentară a Comunei Călui, județul Olt a fost în 1665.

(3) Evoluția istorică a Comunei Călui, județul Olt se regăsește în anexa nr. 3 la prezentul statut.

Art. 5

(1) Populația Comunei Călui, județul Olt numără 1.519 locuitori, conform recensământului efectuat în anul 2011.

(2) Componenta și structura populației Comunei Călui, județul Olt, defalcate inclusiv pe localități componente, se regăsește în anexa nr. 4 la prezentul statut.

(3) Aspectele privind numărul populației se actualizează în urma recensământului în vederea respectării dreptului cetățenilor aparținând unei minorități naționale de a folosi limba lor maternă în relația cu administrația publică locală și cu serviciile deconcentrate.

Capitolul II

Autoritățile administrației publice locale

Art. 6

(1) Autoritățile administrației publice locale sunt:

a) Consiliul Local al Comunei Călui, județul Olt, reprezintă autoritate deliberativă de la nivelul Comunei Călui, județul Olt. Consiliul Local al Comunei Călui este format din 9 membri;

b) primarul Comunei Călui, județul Olt, ca autoritate executivă, respectiv domnul Rotaru Sorin – Nicușor;

c) La nivelul Comunei Călui, consiliul local a ales un viceprimar, numele acestuia fiind Nicola Dumitru Ciprian.

(2) Aparența politică a consilierilor locali este următoarea:

- 6 consilieri locali – Partidul Social Democrat
- 3 consilieri locali – Partidul Național Liberal

(3) Constituirea Consiliului Local al Comunei Călui s-a constatat prin Ordinul prefectului județului Olt nr. 454/28.10.2020.

(4) Componenta nominală, perioada/perioadele de exercitare a mandatelor aleșilor locali, precum și aparența politică a acestora, începând cu anul 1992, sunt prevăzute în anexa nr. 5.a la prezentul statut, respectiv în anexa nr. 5.b la prezentul statut, după caz.

Art. 7

(1) Autoritățile administrației publice locale au dreptul de a conferi și retrage titlul de cetățean de onoare persoanelor fizice române sau străine pentru Comuna Călui, județul Olt.

(2) Autoritățile administrației publice locale au dreptul de a conferi certificatul de fiu/fiică al/a comunei persoanelor fizice române sau străine pentru Comuna Călui, județul Olt.

(3) Criteriile potrivit cărora autoritățile administrației publice locale au dreptul de a conferi și retrage titlul de cetățean de onoare persoanelor fizice române sau străine, precum și procedura aplicabilă pentru acordarea titlului și certificatului de fiu/fiică al/a Comunei Călui se regăsesc în anexa nr. 6 la prezentul statut.

Capitolul III

Căi de comunicații

Art. 8

(1) Raza teritorială a Comunei Călui, județul Olt este tranzitată, potrivit prevederilor Legii nr. 363/2006 privind aprobarea Planului de amenajare a teritoriului național - Secțiunea I - Rețele de transport, cu modificările și completările ulterioare, de:

a) rețeaua rutieră.

(2) Rețeaua de transport prevăzută la alin. (1) lit. a) este formată, potrivit Ordonanței Guvernului nr. 43/1997 privind regimul drumurilor, republicată, cu modificările și completările ulterioare, din drumuri de interes județean și drumuri de interes comunal și poduri, după caz, astfel cum sunt prezentate în anexa nr. 7 la prezentul statut.

Capitolul IV

Principalele instituții care își desfășoară activitatea pe raza teritorială a unității administrativ-teritoriale

Art. 9

(1) Rețeaua școlară de la nivelul Comunei Călui, județul Olt, potrivit Legii educației naționale nr. 1/2011, cu modificările și completările ulterioare, cuprinde o unitate de învățământ de stat preuniversitar, respectiv Școala Gimnazială Călui.

(2) Unitatea de învățământ prevăzută la alin. (1), este prezentată în anexa nr. 8 la prezentul statut.

(3) Comuna Călui, județul Olt susține unitatea de învățământ prevăzută la alin. (1) potrivit prevederilor Legii nr. 1/2011.

Art. 10

(1) Pe raza teritorială a Comunei Călui, județul Olt își desfășoară activitatea 1 cămin cultural.

(2) Tipul și denumirea instituțiilor de cultură ori tipul și denumirea manifestărilor culturale se regăsesc în anexa nr. 8 la prezentul statut.

(3) Comuna Călui, județul Olt participă la finanțarea manifestărilor culturale de la bugetele locale, din venituri proprii, fonduri externe rambursabile și nerambursabile, contracte cu terții, după caz, potrivit legii.

Art. 11

(1) Pe raza teritorială a Comunei Călui, județul Olt se asigură asistență medicală profilactică și curativă.

(2) Asistența medicală prevăzută la alin. (1) se realizează prin cabinete medicale ale medicilor specializați.

(3) Lista cu denumirea unității prin care se asigură asistența medicală este prezentată în anexa nr. 8 la prezentul statut.

Art. 12

(1) Pe raza teritorială a Comunei Călui, județul Olt se asigură servicii sociale definite potrivit art. 30 din Legea asistenței sociale nr. 292/2011, cu modificările și completările ulterioare.

- (2) Comuna Călui, județul Olt asigură cadrul pentru furnizarea serviciilor sociale prevăzute la alin. (1).
- (3) Lista cu tipul serviciilor sociale asigurate de Comuna Călui, județul Olt se regăsește în anexa nr. 8 la prezentul statut.

Art. 13

- (1) Pe raza teritorială a Comunei Călui, județul Olt nu își desfășoară activitatea asociații culturale și asociații sportive.

Capitolul V

Funcțiuni economice ale unității administrativ-teritoriale

Art. 14

Principalele funcțiuni economice, capacități de producție diversificate din sectorul secundar și terțiar, precum și din agricultură sunt prevăzute în anexa nr. 9 la prezentul statut.

Capitolul VI

Bunurile din patrimoniul unității administrativ-teritoriale

Art. 15

- (1) Patrimoniul Comunei Călui, județul Olt este compus din bunurile mobile și imobile care aparțin domeniului public și domeniului privat al Comunei Călui, precum și din totalitatea drepturilor și obligațiilor cu caracter patrimonial.
- (2) Inventarul bunurilor aflate în patrimoniul Comunei Călui, județul Olt, va fi întocmit și atestat prin Hotărârea Consiliului Local, în conformitate cu prevederile art. 289 din Ordonanța de urgență a Guvernului nr. 57/2019 privind Codul administrativ, cu modificările și completările ulterioare.
- (3) Inventarul bunurilor aflate în patrimoniul Comunei Călui, județul Olt se actualizează ori de câte ori intervin evenimente de natură juridică și se publică pe pagina de internet a Comunei Călui, în secțiunea dedicată acestui statut.

Capitolul VII

Serviciile publice existente

Art. 16

Serviciile comunitare de utilități publice furnizate la nivelul Comunei Călui, județul Olt sunt:

- a) serviciul public de alimentare apă, furnizat de S.C. APĂ ȘI CANAL CĂLUI S.R.L.;
- b) serviciul de salubritate, furnizat de S.C. SALUBRIS S.A. ;
- c) serviciul public de iluminat, furnizat de Primăria Comunei Călui;
- d) serviciul de telefonie, internet și TV furnizat de RCS&RDS, Vodafone și Orange.

Art. 17

Transportul și distribuția energiei electrice de pe raza teritorială a Comunei Călui, județul Olt sunt furnizate de Distribuție Oltenia.

Art. 18

Administrarea domeniului public al Comunei Călui, județul Olt este asigurat de Primăria Comunei Călui.

Capitolul VIII

Atribuirea și schimbarea denumirilor de străzi, piețe și de obiective de interes public local

Art. 19

(1) Comuna Călui, atribuie sau schimbă denumirile de: străzi, piețe și de obiective de interes public local, precum și pentru obiective și instituții de interes local aflate în subordinea sa, cu respectarea prevederilor Ordonanței Guvernului nr. 63/2002 privind atribuirea sau schimbarea de denumiri, aprobată cu modificări prin Legea nr. 48/2003, cu modificările și completările ulterioare.

(2) În situația în care, prin proiectele de hotărâri ale consiliilor locale, se propune atribuirea ca denumire a unor nume de personalități ori evenimente istorice, politice, culturale sau de orice altă natură ori schimbarea unor astfel de denumiri, aceste hotărâri vor putea fi adoptate numai după ce au fost analizate și avizate de comisia de atribuire de denumiri județeană, respectiv a municipiului București, în conformitate cu prevederile Ordonanței Guvernului nr. 63/2002 privind atribuirea sau schimbarea de denumiri, aprobată cu modificări prin Legea nr. 48/2003, cu modificările și completările ulterioare.

(3) Schimbarea denumirilor instituțiilor publice și a obiectivelor de interes județean, se face prin hotărâre a consiliului județean, cu avizul consiliului local pe al cărui teritoriu administrativ sunt amplasate instituțiile și obiectivele în cauză, în conformitate cu prevederile Ordonanței Guvernului nr. 63/2002 privind atribuirea sau schimbarea de denumiri, aprobată cu modificări prin Legea nr. 48/2003, cu modificările și completările ulterioare.

Capitolul IX

Societatea civilă, respectiv partidele politice, sindicatele, cultele și organizațiile nonguvernamentale care își desfășoară activitatea în unitatea administrativ-teritorială

Art. 20

(1) Comuna Călui, județul Olt realizează un cadru de cooperare sau asociere cu organizații neguvernamentale, asociații și cluburi sportive, instituții culturale și artistice, organizații de tineret, în vederea finanțării și realizării unor acțiuni sau proiecte care vizează dezvoltarea comunității.

(2) Comuna Călui, județul Olt acordă o atenție deosebită proiectelor culturale și educative cu caracter local, regional, național, european și internațional, care se încadrează în strategia de dezvoltare a unității administrativ-teritoriale, după caz.

(3) Comuna Călui, județul Olt poate acorda finanțări nerambursabile de la bugetul local, în baza Legii nr. 350/2005 privind regimul finanțărilor nerambursabile din fonduri publice alocate pentru activități nonprofit de interes general, cu modificările și completările ulterioare.

(4) Lista cu denumirea principalelor organizații neguvernamentale care își desfășoară activitatea pe raza teritorială a Comunei Călui, județul Olt se regăsește în anexa nr. 10 la prezentul statut.

Art. 21

Pe teritoriul Comunei Călui, județul Olt nu își desfășoară activitatea partide politice sau organizații aparținând minorităților naționale, înființate în condițiile Legii partidelor politice nr. 14/2003, republicată, cu modificările și completările ulterioare.

Art. 22

Pe teritoriul Comunei Călui, județul Olt nu își desfășoară activitatea organizații sindicale sau asociații profesionale, după caz.

Art. 23

(1) În Comuna Călui, județul Olt își desfășoară activitatea următoarele culte religioase:

- Biserica Ortodoxă Sfinții Îngeri
- Mănăstirea Călui

(2) Lista cu denumirile lăcașelor aparținând cultelor religioase prevăzute la alin. (1) se regăsește în anexa nr. 11 la prezentul statut.

Capitolul X Participare publică

Art. 24

Populația din Comuna Călui, județul Olt este consultată și participă la dezbaterile problemelor de interes local sau județean, după caz, astfel:

- a) prin intermediul referendumului local, organizat în condițiile legii;
- b) prin intermediul adunărilor cetățenești organizate pe sate;
- c) prin dezbaterile publice asupra proiectelor de acte administrative;
- d) prin participarea la ședințele consiliului local;
- e) prin alte forme de consultare directă a cetățenilor, stabilite prin regulamentul de organizare și funcționare al consiliului.

Art. 25

(1) În funcție de obiectul referendumului local, modalitatea de organizare și validare a acestuia se realizează cu respectarea prevederilor Legii nr. 3/2000 privind organizarea și desfășurarea referendumului, cu modificările și completările ulterioare sau ale Ordonanței de urgență a Guvernului nr. 57/2019, cu modificările și completările ulterioare, după caz.

(2) Referendumul local se poate organiza în toate satele componente ale comunei ori numai în unele dintre acestea.

Capitolul XI Cooperare sau asociere

Art. 26

Comuna Călui, județul Olt se asociază sau cooperează, după caz, cu persoane juridice de drept public sau de drept privat române sau străine, în vederea finanțării și realizării în comun a unor acțiuni, lucrări, servicii sau proiecte de interes public local cu respectarea prevederilor

art. 89 din Ordonanța de urgență a Guvernului nr. 57/2019, cu modificările și completările ulterioare.

Art. 27

(1) Comuna Călui, județul Olt aderă la asociații naționale și internaționale ale autorităților administrației publice locale, în vederea promovării unor interese comune.

(2) Lista cu denumirea înfrășirilor, cooperărilor sau asocierilor încheiate de Comuna Călui, județul Olt se regăsește în anexa nr. 12 la prezentul statut.

Art. 28

Programele, proiectele sau activitățile, după caz, a căror finanțare se asigură din bugetul local, prin care se promovează/consolidează elemente de identitate locală de natură culturală, istorică, obiceiuri și/sau tradiții, se regăsesc în anexa nr. 13 la prezentul statut.

Capitolul XII

Dispoziții tranzitorii și finale

Art. 29

Anexele nr. 1-13 fac parte integrantă din prezentul statut, aprobat prin Hotărârea Consiliului Local nr.

Art. 30

Orice modificare care are ca obiect modificarea Statutului Comunei Călui, județul Olt sau a anexelor acestuia se realizează numai prin hotărâre a autorității deliberative.

Art. 31

Anexa nr. 10 la prezentul statut se actualizează ori de câte ori intervin evenimente de natură juridică.


Art. 32

Prezentul statut și anexele acestuia, cu excepția celei prevăzute la art. 31 se actualizează, în funcție de modificările și completările apărute la nivelul elementelor specifice ale acestora, cel puțin o dată pe an.

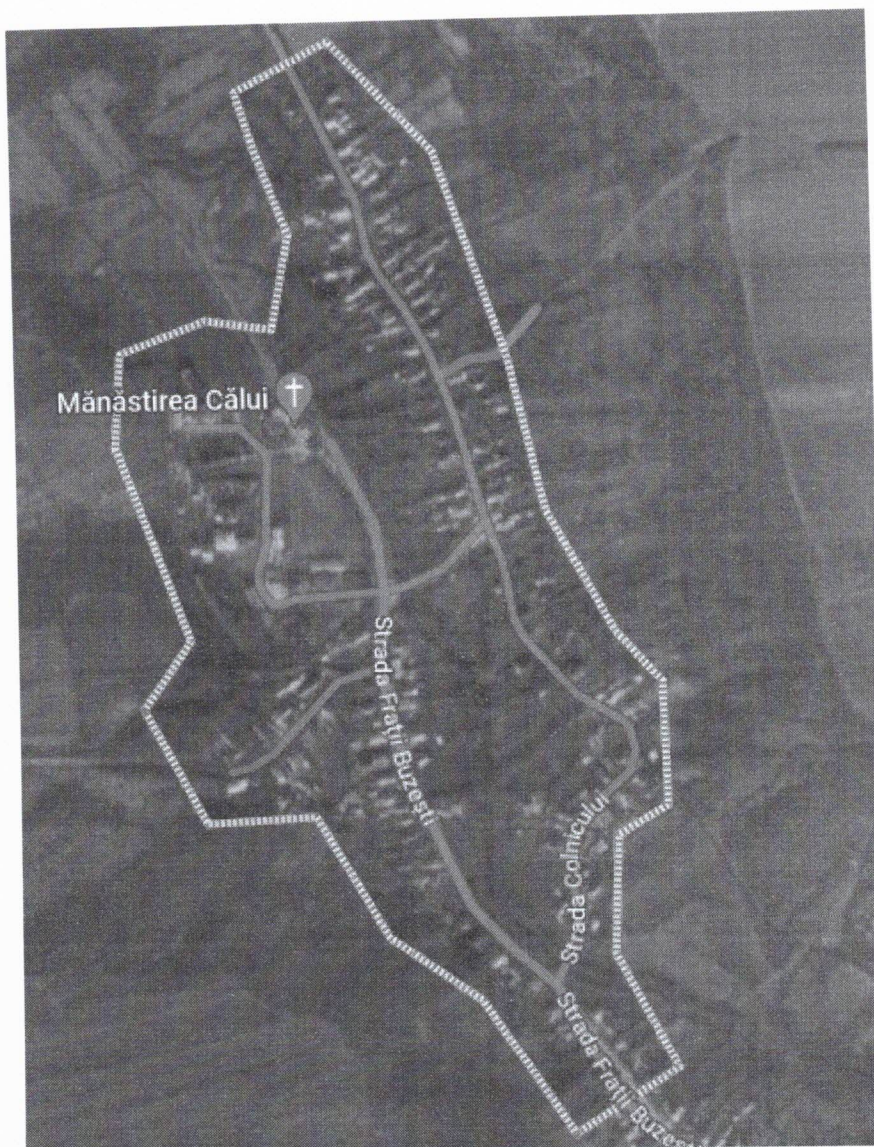
Prezentarea grafică și descriptivă, respectiv suprafețele intravilanului și a extravilanului pe fiecare dintre localități

I. Prezentarea grafică

- Satul Călui – harta nr. 1
- Satul Gura Călușii - harta nr. 2
-



Harta nr 1 – satul Călui



Harta nr 2 – satul Gura Călușului

II. Prezentarea descriptivă

Comuna Călușului este situată în partea de Vest a județului Olt, pe malul râului Olteț, la o distanță de 11 km. față de orașul Balș și 38 km față de orașul Slatina, reședința județului.

Drumul principal care străbate comuna este DJ 643: Fălcoiu (DN64) – Osica de Jos – Dobrun- Voineasa - Balș - Oboga – Călușului - Iancu Jianu- limită județ Vâlcea.

Comuna Călușului se învecinează cu:

- La nord – comuna Iancu Jianu
- La sud – comuna Oboga
- La est – comuna Morunglav
- La sud-vest – comuna Găvănești
- La nord-vest – comuna Dobrețu

Suprafața actuală administrativă a teritoriului Comunei Călușului este de 2.606 ha.

Situația statistică a terenurilor pe teritoriul U.A.T. Comuna Călușului, județul Olt, pe categorii de folosință, la 31.12.2021:

Terenuri	Suprafața (ha)
Arabil	964
Pășuni	41
Fânețe	18
Vii	36
Livezi	5
Păduri	1.392,5
Ape	36
Căi de comunicație	45
Terenuri ocupate cu construcții	65
Terenuri degradate și neproductive	4

Anexa nr. 2 la statutul Comunei Călui, județul Olt

Hidrografia, flora, fauna și tipul solurilor de la nivelul unității administrativ-teritoriale

I. Rețeaua hidrografică a teritoriului Comunei Călui, județul Olt

Întreaga suprafață a Comunei Călui aparține bazinului hidrografic al Oltului prin râul Olteț care izvorăște din munții Căpățânei. Acesta curge pe la marginea de est a satului Călui, are un debit de apă în genere mic, dar permanent asigurând în anii normali cantitatea de apă suficientă pentru irigarea culturilor de legume. De pe teritoriul comunei, Oltețul primește ca afluent pârâul Căluieț care se formează din dealurile înalte din nord-vestul satului Călui, se scurge pe aproape 10 km, din care 4 km prin localitate.

Există și alte forme de existență a apei de suprafață cum ar fi bălți de mică importanță precum și unele acumulări ale apei în scopul folosirii acestora în perioadele secetoase.

II. Flora Comunei Călui, județul Olt

Teritoriul Comunei Călui este situat în zona de vegetație a pădurilor de quercinee. Pe platouri se întâlnesc păduri constituite din cer (*Quercus Cerris*) și gârniță (*Quercus frainetto*). Subarboretul este format din porumbar (*Prunus spinosa*), măceș (*Rosa cania*), corn (*Cornus mas*), păducel (*Crataegus spinosa*). Pe versanți se întâlnesc exemplare rare de stejar (*Quercus robur*), stejar brumăriu (*Quercus pedunculiflora*), carpen (*Carpinus betulus*).

Locurile despădurite mai extinse în lungul văilor principale au fost transformate în terenuri cultivate, în pașiști, dar deasemenea păstrate cu izlazuri sau pășuni.

Vegetația de luncă este considerată ca fiind o vegetație azonală, deși are unele trăsături de zonalitate proprie. Vegetația de luncă se formează sub influența unor condiții ecologice importante. Un rol important îl au inundațiile periodice ale malurilor, precum și umiditatea mare a aerului. Lunca Oltețului și a Căluiețului are o floră specifică, formată dintr-o serie de specii lemnoase și ierboase, care prezintă diferite adaptări. În valea largă a Oltețului și Căluiețului întâlnim încă, cu toate transformările survenite o vegetație de luncă formată din specii de plop, salcie, răchite, care ocupă locurile cele mai joase din luncă, pot suporta

inundații lungi datorită capacității de a forma rădăcini adventive pe tulpini, aninișuri, formate din anin negru (*Alnus glutinosa*) și în mai mică măsură de anin alb (*Alnus in cana*). Dintre speciile ierboase amintim rogozul, stânjenelul de baltă, stuful.

Vegetația erbacee de stepă este reprezentată de păiuș, pir gras, fragi, trifoi, specii de negară, pir crestat.

Dintre plantele cultivate în această zonă predomină grâul, porumbul, orzul, ovăzul, fasolea și cartoful. Cultura viței-de-vie și pomilor fructiferi s-a dezvoltat mai ales în ultimul timp. Aici are condiții favorabile de climă și de sol. Tabloul floristic al Comunei Călui este întregit de existența unor specii vegetale caracteristice drumurilor și locurilor virane ca: scaiul, ghimpele, spinii, brustarul, cucuta, știrul, cele de-a lungul cursurilor de apă: răchita roșie, coada calului, cele specifice bălților: mătasea broaștei, linte, papura, stuful, trestia.

III. Fauna

Compoziția faunei de pe teritoriul Comunei Călui este reflectarea particularităților climatice pe care le înregistrează această zonă. Speciile de rozătoare populează pădurile de foioase, acestea putând fi întâlnite și în zona rășinoaselor. Dintre mamiferele caracteristice acestei zone amintim: vulpea (*Vulpes vulpes*), viezurele (*Meles meles*), ariciul, veverița (*Sciurus vulgaris fuscoater*), iepurele (*Lepus europaeus*), dihorul. În apele râului Olteț întâlnim pești mici și păienjeni de apă. Fauna de interes vânătorească e reprezentată prin animale și păsări ca: iepuri, mistreți (*Sus scrofa*), vulpi, rațe sălbatice, căprioare (*Capreolus capreolus*). Din categoria păsărilor la marginea pădurii întâlnim pupăza (*Upupa epops*), aceasta fiind reprezentanta unui ordin de păsări care provine din Africa. Prin tufișurile pădurilor trăiesc privighetorile, privighetoarea mare (*Luscinia luscinia*) preferă zăvoaiele, iar privighetoarea mică (*Luscinia megarhynchos*) preferă pădurile mai uscate. Ciocănitorele sunt adaptate la scormonirea trunchiurilor în căutarea de larve. Pițigoii (*Parus major*) este un locuitor al scorburilor, în vremea reproducerii.

O largă răspândire o mai au și: prepelița, pitpalacul, potârnichea, graurul, ciocârliă. Insectele sunt la rândul lor variate, predominând: lăcustele, coșaii, greierii, călugărița. Din specia reptilelor întâlnim: șopârta de câmp, gușterul, broaște țestoase de uscat, șerpi. Pe sol, în subsol și în litiera pădurilor se găsesc numeroși viermi, cu nivele structurale de organizare și o adaptare specifică la condițiile de mediu.

În lunca râului Olteț întâlnim o faună higrofilă de umezeală. În afară de fauna obișnuită de păsări de apă, denumite și păsări de baltă, pe maluri mai trăiesc unele păsări care sunt adaptate cuibăritului: prigoarea, lăstunul de mal. Un locuitor frecvent al zăvoaiului în perioada de vară este cucul. Mierlele și privighetorile sunt și ele deosebit de numeroase.

În apele bălților se găsesc animale mici, care nu se pot observa cu ochiul liber, cu formă simplă de organizare: amiba, euglena, parameciul. Există o strânsă legătură între tipurile de faună și mediile de viață, îndeosebi raportate la vegetație. Acestea oferă faunei hrană și adăpost.

În ultimii ani, grație protecției acordate de Ocolul Silvic a crescut numărul anumitor specii de animale de interes economic, făcându-se o largă populare a pădurilor comunei cu: căprioare, porci mistreți și fazani.

IV. Relieful, solurile

Relieful Comunei Călui prezintă următoarele caracteristici:

- predomină relieful larg și ușor vălurit;

- altitudini mai mari în partea nordică, unde fragmentarea torențială este mai intensă;
- apariția teraselor de-a lungul Oltețului;
- culmile separă atât satele componente ale Comunei Călui, cât și teritoriul administrativ al localității de comunele învecinate;
- în general comuna este așezată pe depozite cuaternare Pleistocene.

Spațiul geografic ocupat de Comuna Călui se integrează în Podișul Getic, subunitatea Platforma Oltețului, care se distinge printr-o serie de trăsături ale reliefului, în corelație strânsă cu structura geologică, cu mișcările tectonice și cu alți factori.

Unități geografice mai importante de pe raza comunei sunt: interfluviile (zone dintre văi) și văile.

Sectorul de platformă (podis)

La partea superioară sub orizontul vegetal (0,80m) se găsește un complex argilos constituit din argile și argile groase cu plasticitate mare, foarte mare, de consistență ridicată, concrețiuni calcaroase și foarte active din punct de vedere al fenomenului de contracție-umflare. Grosimea pachetului argilos este de cca. 25-30m. În continuare complexul argilos urmează depozite nisipoase cu intercalații de pietriș cu bolovăniș care se dispun peste roca de bază constituită din argile cenușii și compacte.

Sectorul luncii

Lunca prezintă o stratificație încrucișată, diferențiată pe orizontală și pe verticală. În cadrul luncii se disting două complexe:

a) la suprafață se întâlnește un complex de argile: argile prăfoase, argile nisipoase, prafuri nisipoase-argiloase, nisipuri argiloase cu grosimea de 2,5-3,5 m cu dezvoltare discontinuă;

b) Sub depozitele fine urmează un complex de nisipuri cu pietrișuri și bolovănișuri având grosimi de cca. 3-4 m. Aluviunile fine și grosiere sunt depuse peste roca de bază formată din argile cenușii compacte.

Anexa nr. 3 la statutul Comunei Călui, județul Olt

Datele privind înființarea Comunei Călui, județul Olt, prima atestare documentară, precum și evoluția istorică

Primul document istoric scris ce consemnează denumirea de Călui este de la începutul secolului al XVI-lea. Astfel, în anul 1516 este consemnată într-un document așezarea sătească *Căliu de Sus*.

Istoric

Satul Călui este atestat la 05 iulie 1516, într-un hrisov prin care Neogoe Basarab întărește lui Vlad Banul, Balica Spătar și Dumitru Pârcălab, ocină în Căliu. În ceea ce privește istoricul Căliului, o legendă culeasă din popor spunea: " *Cică au venit dinspre Craiova un domn vestit Mihaiul Viteazul, cu boierii Buzești, cu Baba Novac, cu Popa Stoica din Fărcaș și alți generali viteji. Și mergând pe vâlceaua dintre Dealurile Brașovul și Pietrosul, până au găsit un tăpșan unde au descălecat de pe cai și s-au sfătuit cum să bată pe tătari*".

În timpul sfatului, Bălan, calul lui Mihaiu a nechezat și lovind cu copita în pământ a ieșit un izvor. Preda Buzescu a spus domnitorului: " *Doamne de voi trăi, voi ridica o mânăstire și voi așeza vatră de sat în acest loc*". Tătarii fiind învinși, Preda s-a ținut de cuvânt. A pus de a zidit mânăstirea și s-au adus clăcași în jurul ei. Și satul și mânăstirea s-au numit Călu, de la cuvântul cal. în antichitate.

În privința aceasta însă legenda dă și o altă versiune: călugării greci, la începutul stăpânirii lor pe aceste meleaguri, când erau întrebați de băștinași, își exprimau reciproc mulțumirea pentru frumosul ținut în care veniseră, ziceau: Calos! adică frumos, încântător. De aici ar fi venit numele de Călu.

În secolul al XVI-lea pădurile Căluului, luncile Oltețului, Bârluiu și Vârtina, toate proprietăți ale fraților Buzești, donate mânăstirii împreună cu moșii întinse și numeroși romi, formau codrii seculari, neatinși încă în inima lor de secure.

Cei dintâi călugări români, cu frică și buni creștini au avut prin locurile acestea temeuri de gospodărire, cu recolte de cereale, stupi și nesfârșite turme, iar veniturile rămăneau în țară. Înconjurați de sute de robi țigani, călugării greci duceau o viață de trândăvie și de bun trai, depărtându-se cam mult de regulile vieții monahale. Orânduți pe categorii de mesteșugari sute de ani țiganii robi au lucrat numai la comandă și niciodată din proprie inițiativă sau cu spiritul și dragostea, care anima pe om, când se găsește în gospodăria proprie.

Când în prima jumătate a secolului trecut vântul apusean a început să adie și prin principatele române, printre alte reforme, dezrobirea țiganilor a fost una dintre cele dintâi realizate. Țiganii mânăstirii Călu au fost înzestrați la eliberare, cu terenuri și culturi și petice de pădure din moșiile mânăstirii. Ei au constituit astfel satul vechi numit Vatra Mânăstirii așezat de-a lungul văii Căluiețului, de la mânăstire și până la gura acestei ape, acest sat purtând în prezent denumirea de Gura Călu. Acesta s-a desprins din satul Călu la sfârșitul secolului al XVII-lea. Apare menționat în catagrafia din anul 1831, în harta rusă din anul 1853 (cu numele Gura Călugării, care este, Gura Căluului), în Szathmary (1864).

Sătenii români de prin județul Vâlcea au venit la Călu și au cumpărat treptat, treptat pământul din câmp al țiganilor întemeindu-și gospodăria din care a răsărit celelalt sat al comunei Gura Călu (actualul sat Călu). Acest sat cuprindea Căluul de Jos și Căluul de Sus.

Căluul de Jos a dispărut prin comasarea cu Căluul De Sus, în secolul al XVIII-lea. Menționat într-un hrisov dat la 16 aprilie 1599, prin care Mihai Viteazul întărea Mânăstirii Călu părțile ce se vor alege din Căluul de Jos și Căluul de Sus care erau "de moștenire" ale celor trei frați Buzești (Radu, Preda și Stroe) și ale boierilor, Radu postelnic, Dragomir Spătar și Radu Otetelișanu postelnic. Căluul de Sus a fost menționat în mai multe documente din secolele XVI-XVII; apare pentru prima dată în hrisovul emis la 5 iulie 1516. În prezent cele două sate s-au unit formând satul Călu.

Primul document istoric scris ce consemnează denumirea de Călu este de la începutul secolului al XVI-lea când prin daniile de moșie aparținătoare mânăstirii omonime erau conferite de Banul Craiovei și frații săi ce îndeplineau numeroase dregătorii la vremea respectivă. Astfel, în anul 1516 este consemnată într-un document așezarea sătească *Căluu de Sus*, document ce amintește și de o așezare monahală reconstruită între 1516-1521 de Vlad banul și frații săi Dumitru pârălab și Balica spătar. Această mânăstire a fost terminată și înfrumusețată de frații Buzești la sfârșitul secolului al XVI-lea – începutul secolului al XVII-lea. La început aceasta se numea și Cepturoaia.

Apare pentru prima dată într-un document scris sub denumirea de *Căloiu, Călu, Căluul, Căluului* în 1590 în Dicționarul Istoric Român. În documente cartografice apare pentru prima dată sub denumirea de *Călu* într-un document al lui Schwantz în 1722, cu denumirea de *Caluy* în 1750 într-un document al lui Kruger, cu denumirea nearticulată *Căluu* în 1865 în CRH și cu denumirea articulată *Căluul* în 1889 în Dicționarul Geografic al României și în 1898 în Marele Dicționar Geografic.

Denumirea de *Călu* apare la 1665 ca hotarul Căluului ca și într-un alt document de la 1699. Într-un document din 1762 apare și denumirea *Călu(i)*. În documente cartografice apare în scriere germană cu litere latine pe harta lui Gussefeld editată în 1786 (*Kalujul*). *Kaluiu* apare pe harta lui Șubert în 1829 și apoi cu denumirea românească nearticulată (*Căluu*) în Dicționarul Geografic al României la 1889, iar forma articulată (*Căluu*) se găsește în Marele Dicționar Geografic Lahovari în 1898.

Comuna ca unitate administrativ-teritorială apare pentru prima oară în documente cartografice sub denumirea articulată *Căluu* în 1872 în Dicționarul Topografic și Statistic al României, în 1889 în Dicționarul Geografic al României și în 1898 în Marele Dicționar Geografic. Comuna a fost constituită din satele Broșteni, Călu și Gura Căluu, iar în prezent este constituită din satele Călu și Gura Căluu.

Morfonimul *Călu* apare cu denumirea de *Măgura Căluului*, o înălțime ce se află în nordul așezării și care va împrumuta și denumirea formațiunilor forestiere, respectiv hileonimul pădurea *Căluului*. Hileonimul este dovedit și în Dicționarul Topografic și Statistic al României (1872), în Dicționarul Geografic al României (1898) și în Marele Dicționar Geografic Lahovari (1898).

Formațiunea morfohidrografică *Gura Călu*, ca nivel de confluență a râului omonim cu Oltețul se găsește și în documente istoriografice mai vechi în care așezarea *Căluu-de-Jos* este consemnată la 1599. De altfel, hidronimul *Călu* este consemnat sub mai multe variante ale aceluiași pârâu, uneori în funcție de nivelul scurgerii hidrologice cu ani de debite bogate (*Căluiețu-Mare*) sau de debite mici (*Căluiețu-Mic*). Și într-un caz și în celălalt documentele istorice și cartografice desemnate mai sus conțin și morfonimul de „vale” a acestui topic (*Căluiețu*, *Căluiețu-Mare*, *Căluiețu-Mic*). La Gura Căluu un document din 1859 consemnează și oiconimul *Căluie(t)*.

Pârâul *Călu* izvorăște din dealul Frăția, trece pe teritoriul localităților Broșteni, Iancu-Jianu, Gura Căluu, Căluu, unde se varsă pe dreapta în Olteț. Are afluenți pe stânga: Valea Ulmeasa, Valea printre Vii, Valea Căluiețului, iar pe dreapta Valea Vârnavei și Valea cu Turci. În documente scrise apare cu denumirea de *Căluu(l)* la 1699 și *Căluu* la 1878. În documente cartografice apare pentru prima dată cu denumirea nearticulată Căluu în Dicționarul Geografic al României, la 1889 și cu denumirea articulată *Căluu* în Marele Dicționar Geografic Lahovari la 1898.

În documente scrise și cartografice se mai găsesc și alte două oiconime (*Căluu-de-Sus* și *Gura-Căluu*).

Căluu-de-Sus apare într-un document scris cu denumirea *Căluu de Sus* în 1516 în DRH. Etimologic provine de la toponimul Călu+determinantul De Sus.

Gura-Căluu apare pentru prima dată într-un document scris cu denumirea de *Gura Căluului* în 1839. În documentele cartografice apare cu denumirea de *Gura Căluu* într-un document al lui Szathmary în 1864 și cu denumirea de *Gura Căluu* în Marele Dicționar Geografic Lahovary în 1898.

A făcut parte din comunele: Gura Căluu, Oboga, Pleșoiu în 1930, iar în prezent face parte din Comuna Călu.

Cel mai important hidronim este *Oltețul*. Acesta are o lungime de 175 km și o suprafață a bazinului de 2460 km². Izvorăște din Culmea Curmătura-Oltețului (masivul Parâng) și se varsă în râul Olt, pe teritoriul comunei Mărunței.

Prima atestare documentară *Olte(t)* apare cu scriere slavonă la 1849 conform unui document din DRH. În documente cartografice apare cu denumirea de *Oltez* în harta lui Schwantz la 1722. Mai târziu apare cu denumirea de *Oltetz* în 1743 într-un document al lui Delille. În documente cartografice apare cu denumirea de *Olteț* în anul 1829 într-un document al lui Șubert. Cu denumirea actuală de *Olteț* apare în 1935 în CAD. Etimologic vine de la cuvântul Olt+ sufixul „eț”

Din câte se observă toponimul Călui cu variantele sale articulate, nearticulate și cu determinative se consemnează în foarte multe documente istorice și cartografice. Etimologic denumirea are valoare antroponomică ce păstrează un nume de persoană cu valoare recunoscută în secolele istorice ale dezvoltării primelor așezări în această regiune. Este de la sine înțeles că apartenența ca proprietate a terenurilor unui anume Călui s-a transferat toponomastic tuturor formelor geografice toponimice (ca hidronim, morfonim, hileonim și oiconim).

Anexa nr. 4 la statutul Comunei Călui, județul Olt

Componența și structura populației Comunei Călui, județul Olt, defalcate pe localități componente

Conform recensămintelor populației din anul 2011 populația stabilă totală a Comunei Călui era de 1.519.

Populația pe sexe, grupe de vârstă, etnie, religie și sate componente la RPL 2011 este prezentată după cum urmează:

Satul	Număr persoane
Călui	912
Gura Călui	607

Populația pe sexe	Număr persoane
Masculin	735
Feminin	784

Populația stabilă după religie la RPL 2011

Religia	Total (%)
Ortodoxă	95.80%
Necunoscută	4.20%

Populația stabilă după etnie RPL 2011

Etnia	Total (%)
Români	95.80
Necunoascută	4.20%

Evoluția populației în perioada 1977-2011

Anul	Total
1977	2382
1992	2219
2002	1916
2011	1519

Anexa nr. 5a la statutul Comunei Căluș, județul Olt

**Componența nominală, perioada/periodele de exercitare a mandatelor aleșilor locali
de la nivelul Comunei Căluș, județul Olt,
precum și apartenența politică a acestora, începând cu anul 2004**

PRIMAR

a) mandatul 2004-2008

Nr. crt.	Nume și prenume	Data nașterii	Apartenența politică	Perioadă
0	1	2	3	4
1	ROTARU CONSTANTIN	24.07.1958	PARTIDUL SOCIAL DEMOCRAT	2004-2008

b) mandatul 2008-2012

Nr. crt.	Nume și prenume	Data nașterii	Apartenența politică	Perioadă
0	1	2	3	4
1	ROTARU CONSTANTIN	24.07.1958	PARTIDUL SOCIAL DEMOCRAT	2004-2008

c) mandatul 2012-2016

Nr. crt.	Nume și prenume	Data nașterii	Apartenența politică	Perioadă
0	1	2	3	4
1	ROTARU CONSTANTIN	24.07.1958	PARTIDUL SOCIAL DEMOCRAT	2004-2008

d) mandatul 2016-2020

Nr. crt.	Nume și prenume	Data nașterii	Apartenența politică	Perioadă
0	1	2	3	4
1	ROTARU CONSTANTIN	24.07.1958	PARTIDUL SOCIAL DEMOCRAT	2004-2008

e) mandatul 2020-2024

Nr. crt.	Nume și prenume	Data nașterii	Apartenența politică	Perioadă
0	1	2	3	4
1	ROTARU SORIN NICUȘOR	02.12.1984	PARTIDUL SOCIAL DEMOCRAT	2020 - prezent

Anexa nr. 5b la statutul Comunei Călui, județul Olt

Componența nominală, perioada/periodele de exercitare ale mandatelor aleșilor locali de la nivelul Comunei Călui, județul Olt, precum și apartenența politică a acestora, începând cu anul 2004

I. CONSILIERI LOCALI

a) mandatul 2004-2008

Nr. crt.	Nume și prenume	Apartenența politică
0	1	3
1.	BARANGA NICOLAE	PARTIDUL SOCIAL DEMOCRAT
2.	CIUCĂ ARISTIDE	PARTIDUL SOCIAL DEMOCRAT
3.	FLOREA NICOLAE	PARTIDUL SOCIAL DEMOCRAT
4.	POPESCU MARIA	PARTIDUL SOCIAL DEMOCRAT
5.	ZIDARU CONSTANTIN	PARTIDUL SOCIAL DEMOCRAT
6.	DINU GHEORGHE	PARTIDUL SOCIAL DEMOCRAT
7.	RADULESCU CONSTANTIN	PARTIDUL NAȚIONAL LIBERAL
8.	DINU PETRE	PARTIDUL ROMÂNIA MARE
9.	NIȚU ION	PARTIDUL DEMOCRAT LIBERAL
10.	BEȘTELEU MARIAN	PARTIDUL DEMOCRAT LIBERAL

b) mandatul 2008-2012

Nr. crt.	Nume și prenume	Apartenența politică
0	1	3
1.	BEȘTELEU MARIAN	PARTIDUL DEMOCRAT LIBERAL
2.	NIȚU ION	PARTIDUL DEMOCRAT LIBERAL
3.	BUȘU PETRE	PARTIDUL CONSERVATOR
4.	CIUCĂ ARISTIDE	PARTIDUL SOCIAL DEMOCRAT
5.	DINU GHEORGHE	PARTIDUL SOCIAL DEMOCRAT
6.	FLOREA NICOLAE	PARTIDUL SOCIAL DEMOCRAT
7.	POPESCU MARIA	PARTIDUL SOCIAL DEMOCRAT
8.	ZIDARU CONSTANTIN	PARTIDUL SOCIAL DEMOCRAT
9.	DINU PETRE	PARTIDUL ROMÂNIA MARE
10.	RĂDULESCU CONSTANTIN	PARTIDUL NAȚIONAL LIBERAL

c) mandatul 2012-2016

Nr. crt.	Nume și prenume	Apartenența politică
0	1	3
1.	FLOREA NICOLAE	PARTIDUL SOCIAL DEMOCRAT
2.	DINU GHEORGHE	PARTIDUL SOCIAL DEMOCRAT
3.	TUDORACHE ION	PARTIDUL SOCIAL DEMOCRAT
4.	CIOBANU MIHAI	PARTIDUL SOCIAL DEMOCRAT
5.	NICOLA DUMITRU CIPRIAN	PARTIDUL CONSERVATOR
6.	BEȘTELEU MARIAN	PARTIDUL CONSERVATOR
7.	RĂDULESCU CONSTANTIN ROMICĂ	PARTIDUL CONSERVATOR
8.	DRAGOMIR MIHAI VALENTIN	PARTIDUL DEMOCRAT LIBERAL
9.	BARANGA NICOLAE	PARTIDUL NAȚIONAL LIBERAL
10.	DRAGOMIR ION	PARTIDUL NAȚIONAL LIBERAL
11.	ZIDARU CONSTANTIN	PARTIDUL NAȚIONAL LIBERAL

d) mandatul 2016-2020

Nr. crt.	Nume și prenume	Apartenența politică
0	1	3
1.	NICOLA DUMITRU CIPRIAN	PARTIDUL SOCIAL DEMOCRAT
2.	CIOBANU MIHAI	PARTIDUL SOCIAL DEMOCRAT
3.	POPESCU MARIA	PARTIDUL SOCIAL DEMOCRAT
4.	BARANGA NICOLAE	PARTIDUL SOCIAL DEMOCRAT
5.	CORNACIU TUDOREL VALENTIN	PARTIDUL SOCIAL DEMOCRAT
6.	CIOBANU MARIN	UNIUNEA NAȚIONALĂ PENTRU PROGRESUL ROMÂNIEI
7.	TRUȚĂ PETRE	PARTIDUL NAȚIONAL LIBERAL
8.	BEȘTELEU MARIAN	PARTIDUL NAȚIONAL LIBERAL
9.	NIȚU ION	PARTIDUL NAȚIONAL LIBERAL
10.	BRAN DUMITRU	PARTIDUL ALIANȚA LIBERALILOR ȘI DEMOCRAȚILOR
11.	COJOCARU IONUȚ ADRIAN	PARTIDUL ALIANȚA LIBERALILOR ȘI DEMOCRAȚILOR

e) mandatul 2020-2024

Nr. crt.	Nume și prenume	Apartenența politică
0	1	3
1.	NICOLA DUMITRU CIPRIAN	PARTIDUL SOCIAL DEMOCRAT
2.	CIOBANU MIHAI	PARTIDUL SOCIAL DEMOCRAT
3.	MITALE DAVID	PARTIDUL SOCIAL DEMOCRAT
4.	CORNACIU TUDOREL VALENTIN	PARTIDUL SOCIAL DEMOCRAT
5.	TUDORACHE ANTON	PARTIDUL SOCIAL DEMOCRAT
6.	DINU DANIEL PETRIȘOR	PARTIDUL SOCIAL DEMOCRAT
7.	BEȘTELEU MARIAN	PARTIDUL NAȚIONAL LIBERAL
8.	RĂDULESCU VICTORIA	PARTIDUL NAȚIONAL LIBERAL
9.	COJOCARU IONUȚ ADRIAN	PARTIDUL NAȚIONAL LIBERAL

II. VICEPRIMARI

a) mandatul 2004-2008

Nr. crt.	Nume și prenume	Data nașterii	Apartenența politică	Perioadă
0	1	2	3	4
1	BARANGA NICOLAE	07.06.1968	PARTIDUL SOCIAL DEMOCRAT	2004-2008

b) mandatul 2008-2012

Nr. crt.	Nume și prenume	Data nașterii	Apartenența politică	Perioadă
0	1	2	3	4
1	BARANGA NICOLAE	07.06.1968	PARTIDUL SOCIAL DEMOCRAT	2004-2008

c) mandatul 2012-2016

Nr. crt.	Nume și prenume	Data nașterii	Apartenența politică	Perioadă
0	1	2	3	4
1	NICOLA DUMITRU CIPRIAN	06.03.1986	PARTIDUL SOCIAL DEMOCRAT	2012-2016

d) mandatul 2016-2020

Nr. crt.	Nume și prenume	Data nașterii	Apartenența politică	Perioadă
0	1	2	3	4
1	NICOLA DUMITRU CIPRIAN	06.03.1986	PARTIDUL SOCIAL DEMOCRAT	2016-2020

e) mandatul 2020-2024

Nr. crt.	Nume și prenume	Data nașterii	Apartenența politică	Perioadă
0	1	2	3	4
1	NICOLA DUMITRU CIPRIAN	06.03.1986	PARTIDUL SOCIAL DEMOCRAT	2020 - prezent

Anexa nr. 6 la statutul Comunei Călui, județul Olt

Procedura privind acordarea titlului de „Cetățean de onoare al comunei“, respectiv a „Certificatului de Fiu/Fiică al/a Comunei Călui, județul Olt“

Art. 1

Titlul de „Cetățean de onoare al Comunei Călui“, denumit în continuare Titlu reprezintă cea mai înaltă distincție acordată de către Consiliul Local al Comunei Călui.

Art. 2

Certificatul de „Fiu/fiică al/a Comunei Călui“, denumit în continuare Certificat reprezintă distincția acordată de către Consiliul Local al Comunei Călui persoanelor născute în Comuna Călui, la împlinirea vârstei de 18 ani.

Art. 3

Titlul și Certificatul se pot acorda la inițiativa:

- a) primarului;
- b) consilierilor locali;
- c) unui număr de cel puțin 5% din numărul total al locuitorilor cu drept de vot înscrși în Registrul electoral cu domiciliul sau reședința în unitatea administrativ-teritorială respectivă.

Art. 4

Acordarea Titlului și a Certificatului nu este condiționată de cetățenie, naționalitate, vârstă, domiciliu, sex, religie, apartenență politică.

Art. 5

Titlul și Certificatul au următoarele caracteristici:

- a) sunt personale;
- b) sunt netransmisibile;
- c) reprezintă un drept al titularului;
- d) au valabilitate nedeterminată.

Art. 6

Sunt îndreptățite să fie propuse pentru acordarea Titlului categoriile de persoane sau personalități care se găsesc în una din următoarele situații:

- a) personalități cu recunoaștere locală, națională sau internațională care și-au pus amprenta asupra dezvoltării Comunei Călui și a imaginii acestuia;
- b) personalități care, prin realizările lor deosebite, au făcut cunoscut numele Comunei Călui, în țară și străinătate;
- c) persoane care, prin acțiunile lor, au preîntâmpinat producerea de evenimente deosebit de grave sau prin sacrificiul suprem au salvat viețile concetățenilor lor, în Comuna Călui;
- d) persoane care, prin acțiunile lor dezinteresate (donații, acțiuni umanitare etc.), au produs o îmbunătățire simțitoare a condițiilor de viață a locuitorilor Comunei Călui;
- e) foști deținuți politici sau veterani de război care prin activitatea lor ulterioară au un aport la realizarea unei imagini pozitive a Comunei Călui în lume;
- f) sportivi din Comuna Călui care au obținut rezultate deosebite în competiții sportive internaționale;
- g) alte situații stabilite prin regulamentul de organizare și funcționare al consiliului local.

Art. 7

Nu pot deține Titlul persoanele care se găsesc în una din următoarele situații:

- a) condamnate prin hotărâre judecătorească definitivă pentru infracțiuni contra statului, crime împotriva umanității, fapte penale;
- b) care au dosare pe rol, în cauze care ar leza imaginea Titlului; propunerea se va face după clarificarea situației juridice.

Art. 8

(1) Persoanele prevăzute la art. 3 solicită acordarea Titlului sau a Certificatului prin depunerea unui dosar la unitatea administrativ-teritorială respectivă.

(2) Dosarul prevăzut la alin. (1) cu privire la acordarea Titlului cuprinde cel puțin următoarele înscrisuri:

- a) actul de identitate (copie vizată în conformitate cu originalul);
- b) curriculum vitae (în original);

- c) certificat de cazier judiciar (în original);
- d) actul de deces al celui propus, după caz (copie vizată în conformitate cu originalul).
- (3) Dosarul prevăzut la alin. (1) cu privire la acordarea Certificatului cuprinde cel puțin următoarele înscrisuri:
 - a) actul de identitate (copie vizată în conformitate cu originalul);
 - b) curriculum vitae (în original).
- (4) Persoanele prevăzute la art. 3, după înregistrarea dosarului, depun la secretarul general al unității administrativ-teritoriale proiectul de hotărâre de consiliu însoțit de referatul de aprobare și dosarul prevăzut la alin. (2) sau (3).
- (5) Proiectul de hotărâre prevăzut la alin. (4) este înscris pe ordinea de zi a ședințelor consiliului dacă sunt îndeplinite prevederile art. 136 alin. (8) din Ordonanța de urgență a Guvernului nr. 57/2019 privind Codul administrativ, cu modificările și completările ulterioare.
- (6) Proiectul de hotărâre prevăzut la alin. (4) este dezbătut în ședință ordinară sau extraordinară.
- (7) Hotărârea privind acordarea Titlului sau a Certificatului, după caz, se adoptă cu majoritatea absolută a consilierilor consiliului local.
- (8) Propunerile respinse nu pot fi reintroduse în dezbateri pe perioada mandatului în curs.
- (9) Decernarea Titlului se face de către primarul Comunei Căluș, în cadrul ședințelor ordinare sau extraordinare ale Consiliului Local Căluș.
- (10) Acordarea Certificatului se face de către primarul Comunei Căluș, în cadrul unei festivități care se organizează de către primar.

Art. 9

Înmânarea Titlului se realizează după cum urmează:

- a) președintele de ședință anunță festivitatea ce urmează să se desfășoare;
- b) primarul Comunei Căluș prezintă referatul de aprobare care a stat la baza propunerii Hotărârii Consiliului Local;
- c) primarul Comunei Căluș înmânează diploma de „Cetățean de onoare al Comunei Căluș” persoanei laureate sau persoanei care o reprezintă;
- d) ia cuvântul persoana laureată sau reprezentantul acesteia;
- e) pot să ia cuvântul și alte persoane prezente care doresc să sublinieze pe scurt meritele laureatului;
- f) laureatul sau, după caz, persoana care îl reprezintă este invitat/ă să scrie câteva rânduri în Cartea de onoare a Comunei Căluș.

Art. 10

Deținătorii în viață ai Titlului dobândesc următoarele drepturi specifice:

- a) dreptul de a lua cuvântul în ședințele Consiliului Local al Comunei Căluș la dezbaterile materialelor care privesc întreaga comunitate;
- b) dreptul de a participa la toate manifestările desfășurate sub patronajul Consiliului Local al Comunei Căluș sau în care acesta este coorganizator;
- c) dreptul de a călători gratuit pe toate mijloacele de transport în comun din Comuna Căluș;
- d) dreptul de a participa gratuit la toate manifestările culturale-sportive organizate de instituțiile aflate în subordinea consiliului local;
- e) alte drepturi stabilite prin regulamentul de organizare și funcționare al Consiliului Local al Comunei Căluș.

Art. 11

Drepturile prevăzute la art. 6 încetează în următoarele situații:

- a) decesul titularului;
- b) retragerea Titlului.

Art. 12

Titlul se retrage în următoarele situații:

- a) atunci când ulterior decernării apar incompatibilitățile prevăzute la art. 7 lit. a);
- b) atunci când persoana laureată produce prejudicii de imagine sau de altă natură Comunei Călui, locuitorilor săi sau țării.

Art. 13

Retragerea Titlului se face de către Consiliul Local al Comunei Călui, după următoarea metodologie:

- a) este sesizat Consiliul Local al Comunei Călui de către persoanele menționate la art. 3;
- b) dezbaterea cazului se va face în cadrul comisiilor consiliului local;
- c) retragerea Titlului se va face prin hotărâre a consiliului local, adoptată cu majoritate absolută, cu aplicarea prevederilor art. 8 pentru dezbaterea candidaturii;
- d) la ședința consiliului va fi invitat deținătorul Titlului, iar dacă va fi prezent i se va acorda cuvântul, la solicitarea sa.

Art. 14

Cetățenii de onoare au datoria de a promova imaginea Comunei Călui.

Art. 15

Fiecare Cetățean de onoare va planta un copac pe care va fi aplicată o plăcuță cu numele

